



## COMMUNAUTÉ DE COMMUNES DE LA CÔTE D'ALBÂTRE

**DONNÉES CLÉS**  
Découvrez le portrait synthétique de l'intercommunalité à travers des indicateurs clés, des graphiques et des cartes.

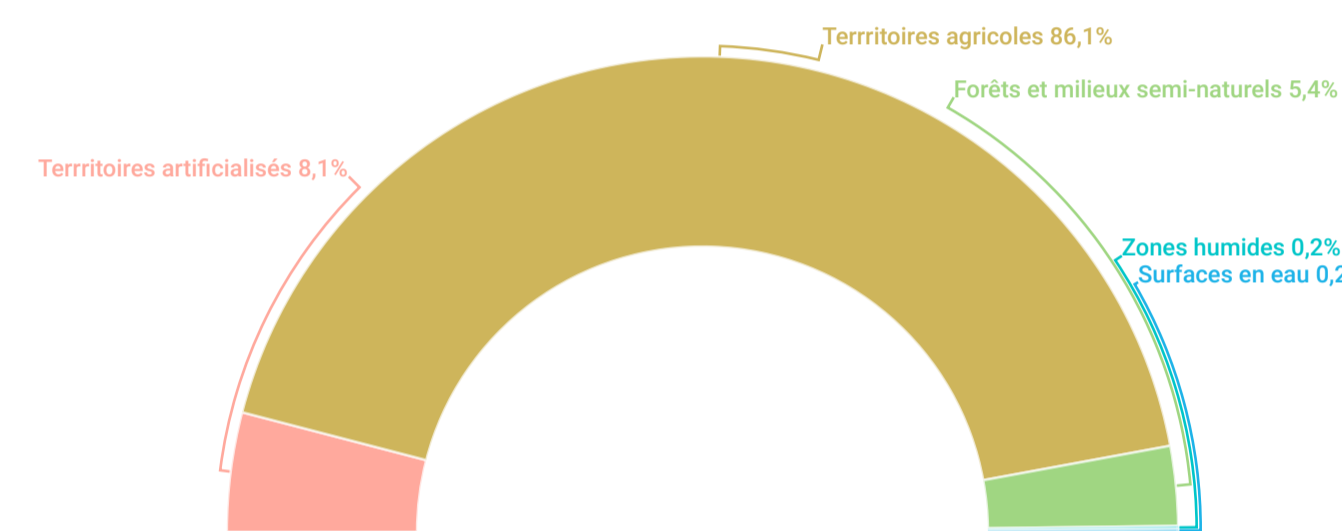
Février 2023 | JourJH



## TERRITOIRE



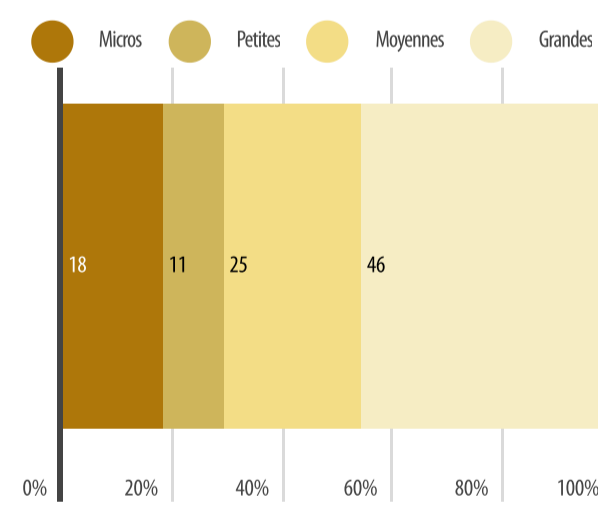
### Comment est occupé le sol dans l'intercommunalité ?



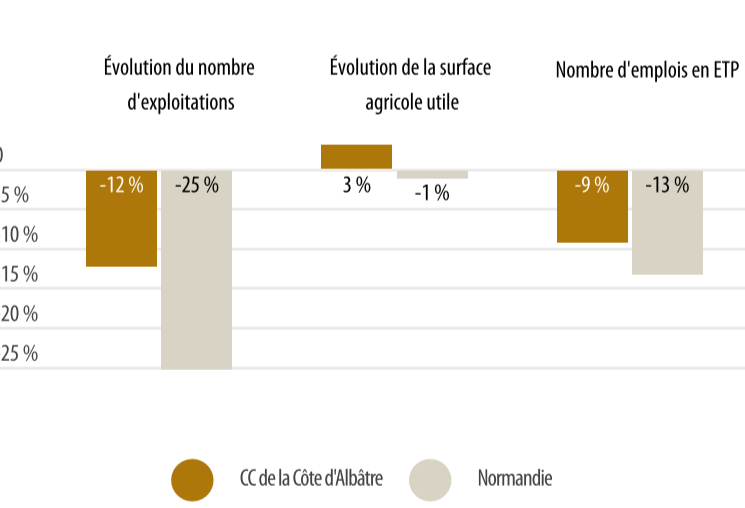
## AGRICULTURE




### Quelle est la taille des exploitations ?



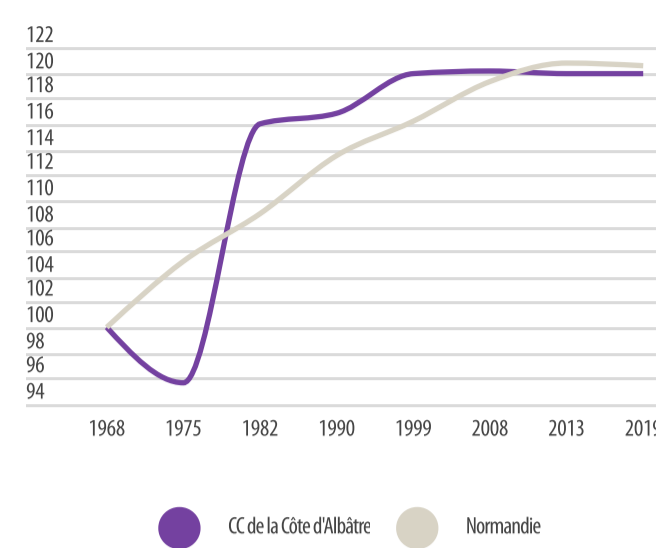
### Comment a évolué le système agricole ces 10 dernières années ?



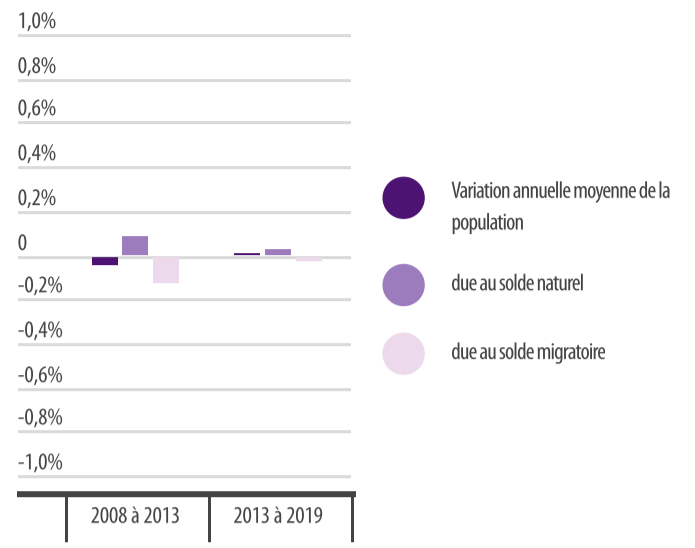
## DÉMOGRAPHIE



### Comment évolue la population ? (base 100)



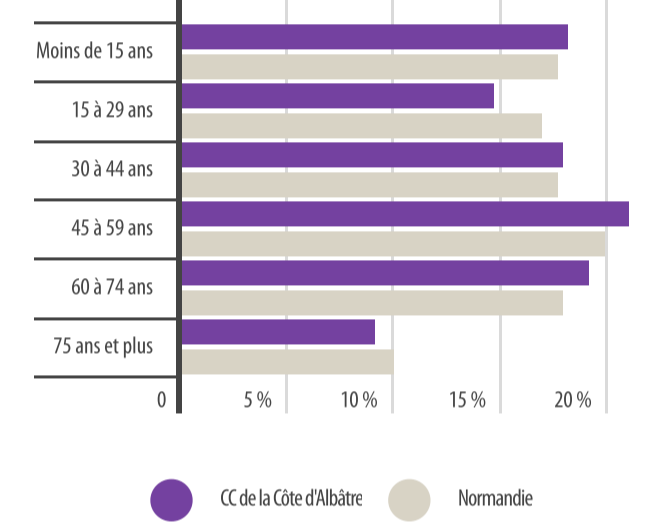
### Quels sont les facteurs de variation de population ?



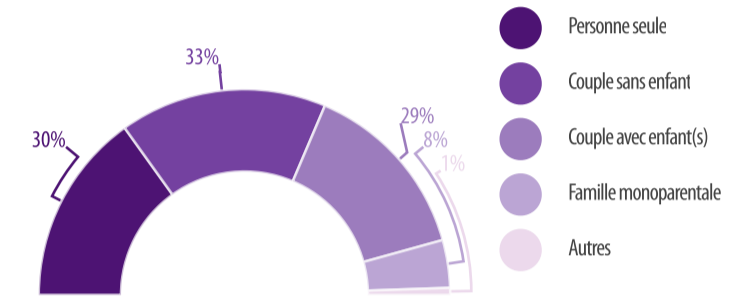
## CARACTÉRISTIQUES DE LA POPULATION



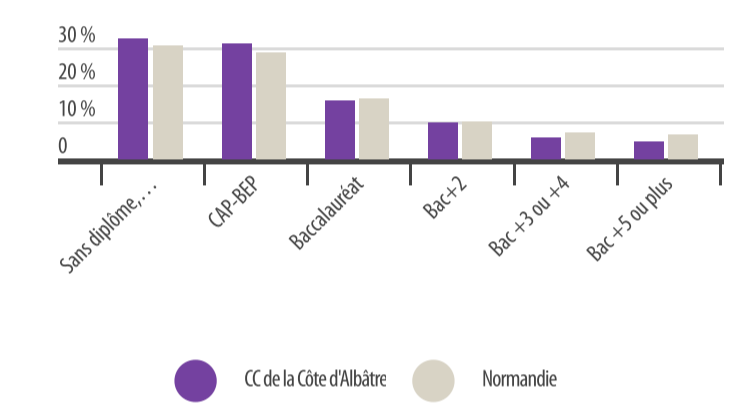
### Comment se répartit la population par classe d'âges ?



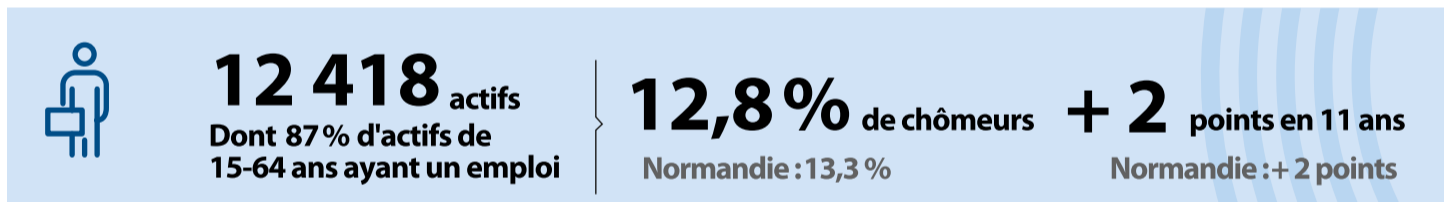
### Comment sont composés les ménages ?



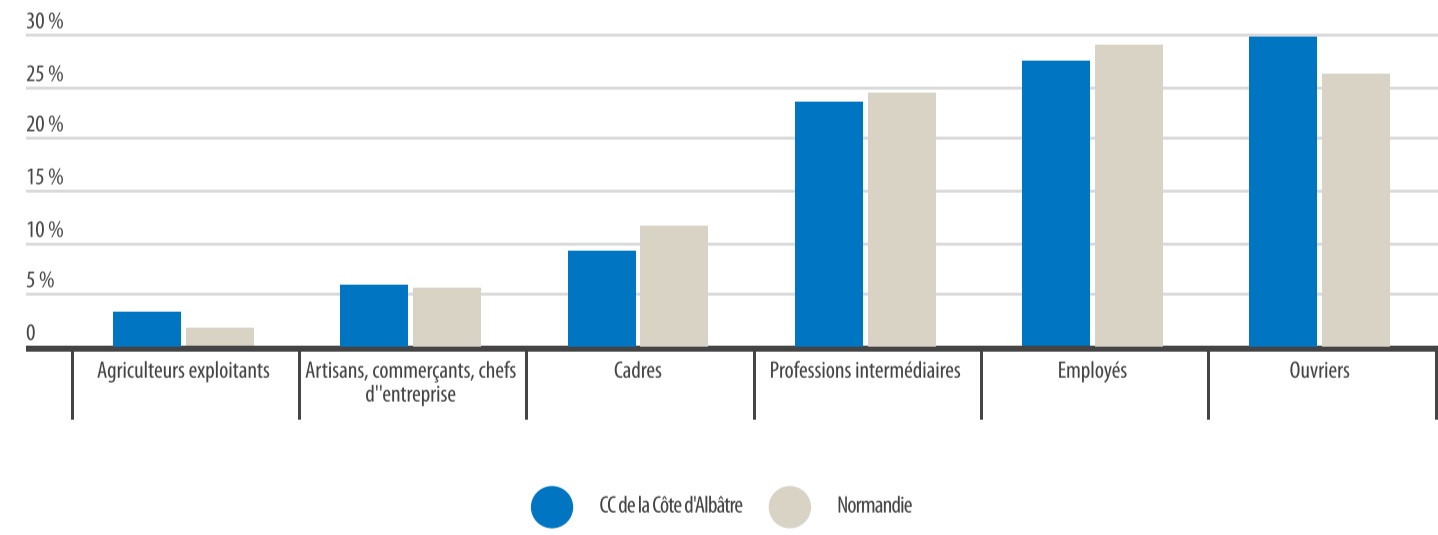
### Quel est le niveau de diplôme ?



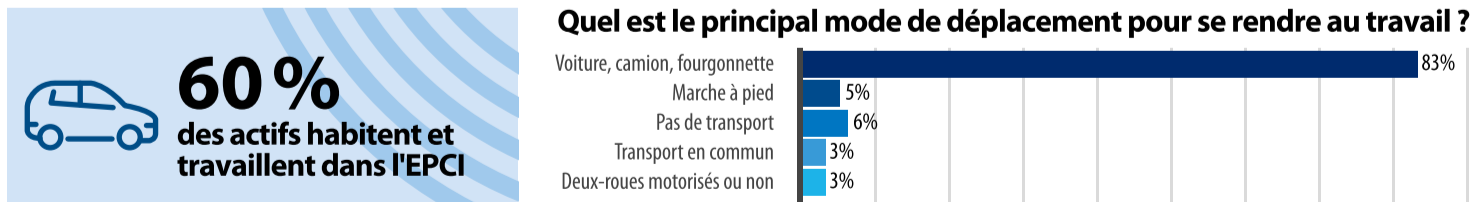
## PROFIL DES ACTIFS RÉSIDENTS




### Comment se répartissent les actifs par catégorie socio-professionnelle ?



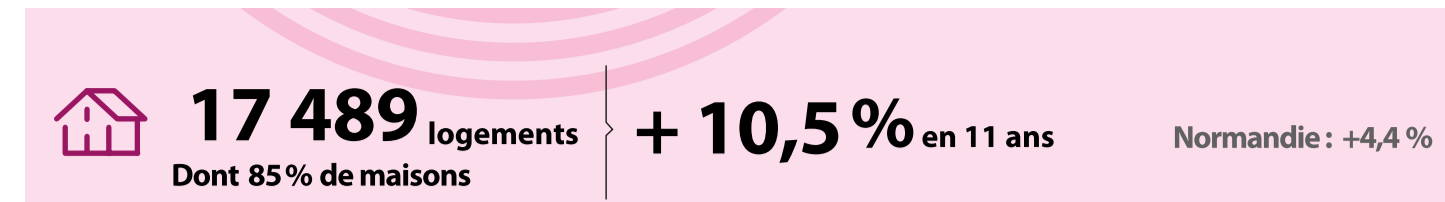
## DÉPLACEMENTS DES ACTIFS



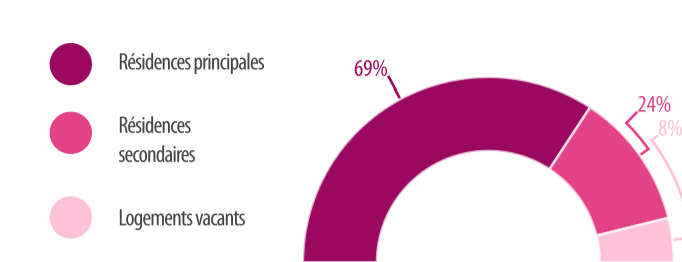
### Quels sont l'origine et le lieu de travail des actifs de l'EPCI ?




## HABITAT



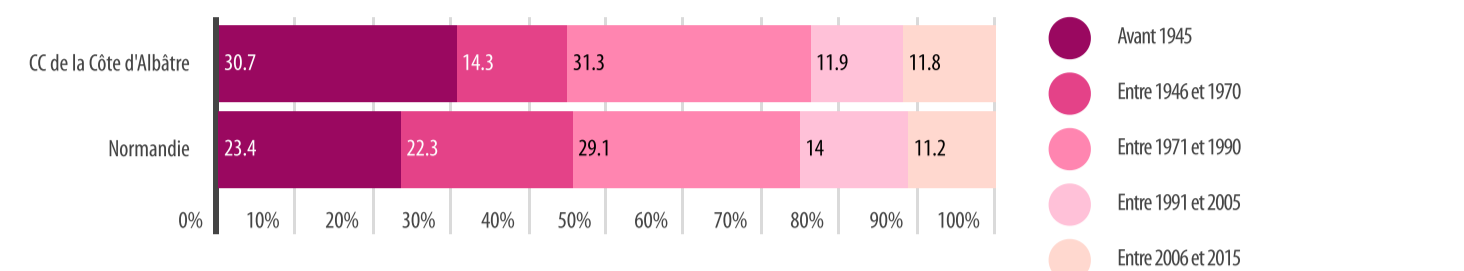
### Quels sont les types de logements ?




### Comment sont occupées les résidences principales ?



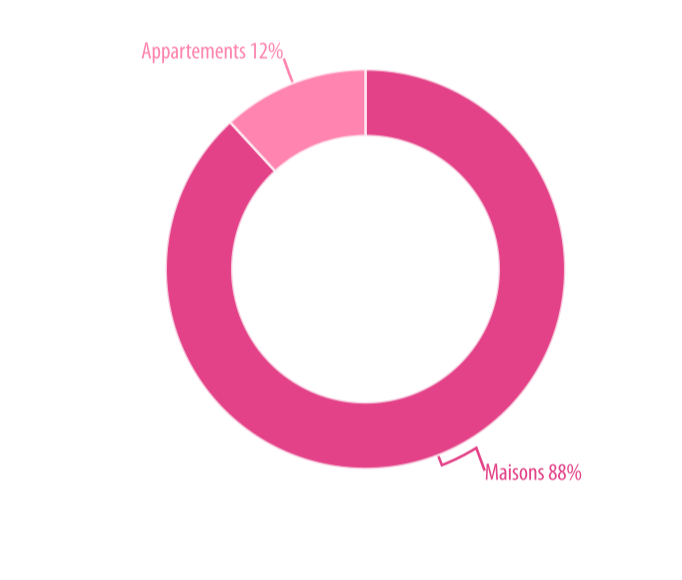
### À quelle période les résidences principales ont-elles été construites ?



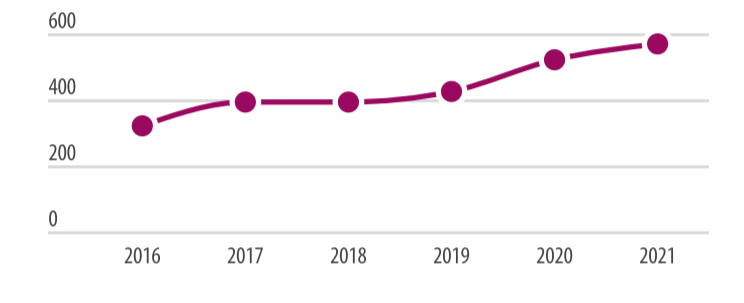
## MARCHÉ DE L'IMMOBILIER



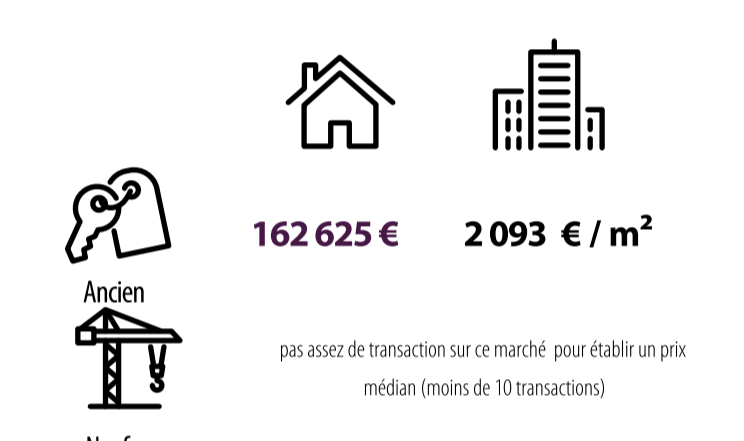
### Quel type de bien se vend le plus ?



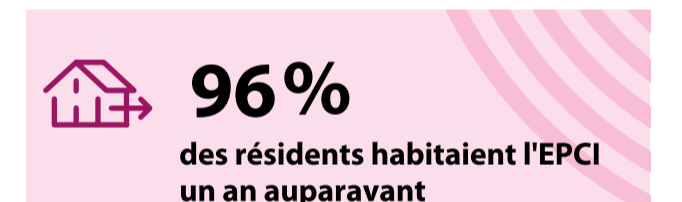
### Comment évoluent les transactions ?



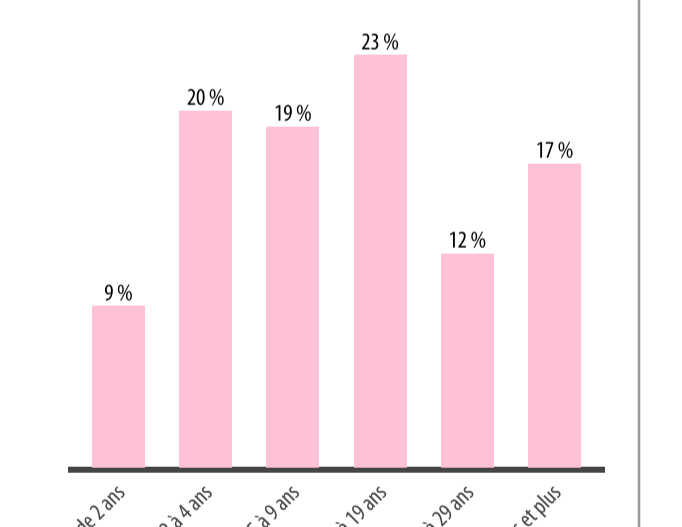
### Quel est le budget médian pour acquérir un bien ?



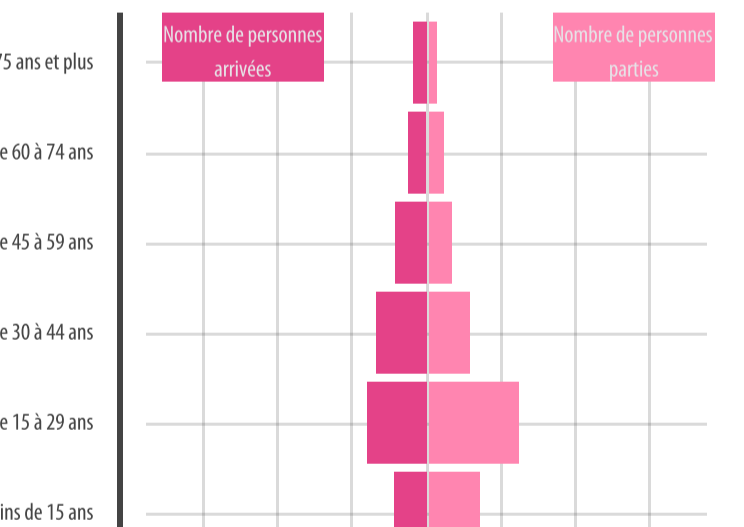
## MIGRATIONS RÉSIDENTIELLES



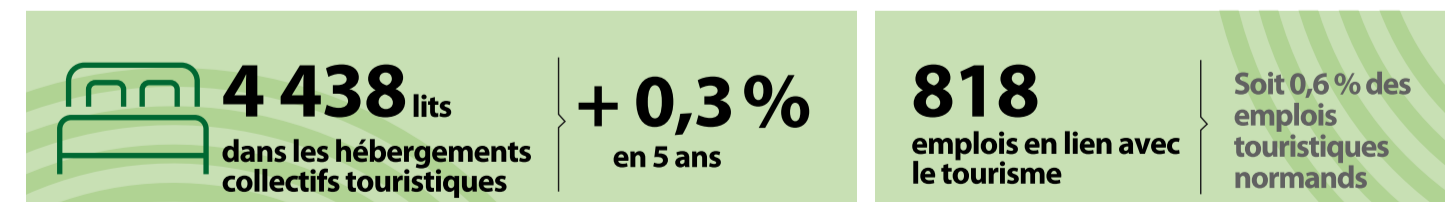
### Quelle est l'ancienneté d'emménagement des habitants ?



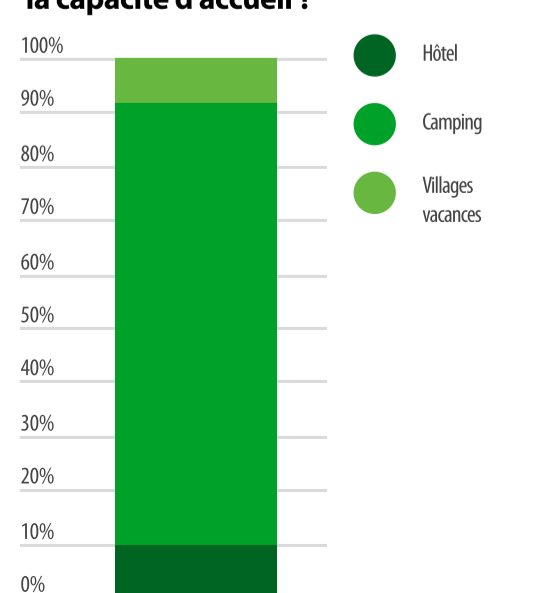
### Quel est l'âge des personnes arrivées ou parties de l'EPCI en 1 an ?



## TOURISME



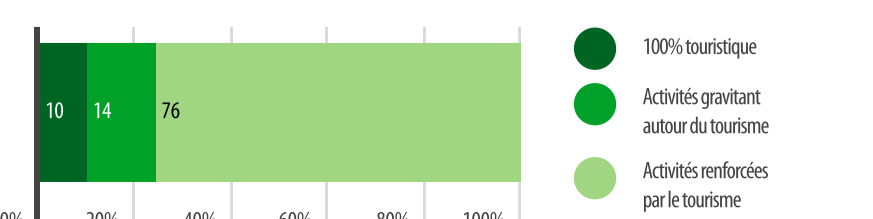
### Comment est répartie la capacité d'accueil ?



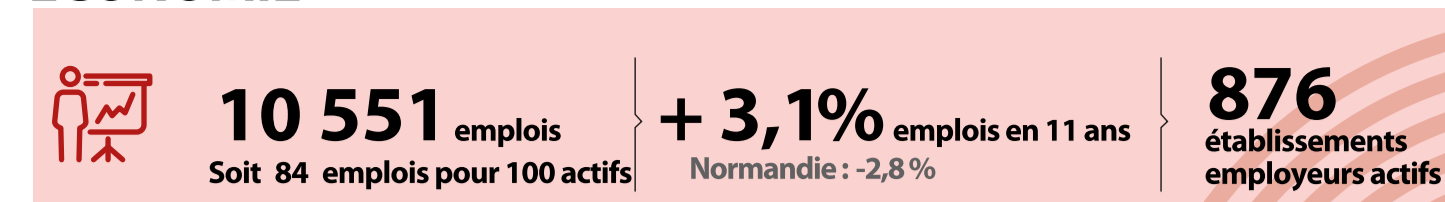
### Quelles gammes d'hôtels sur le territoire ?



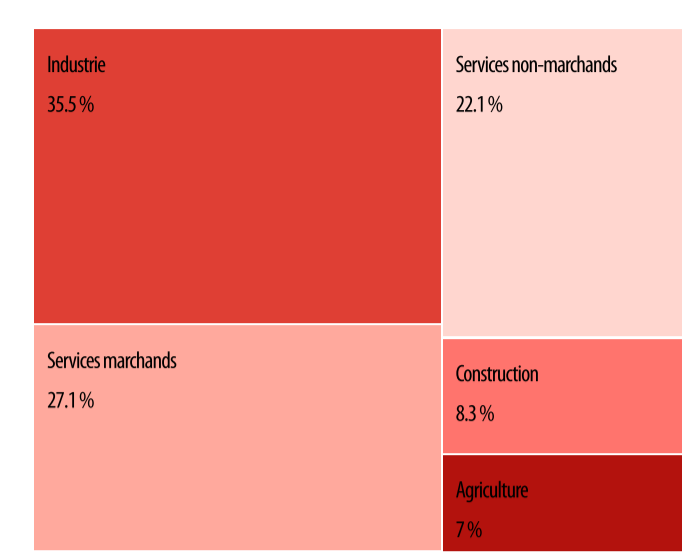
### Quels types d'emplois touristiques ?



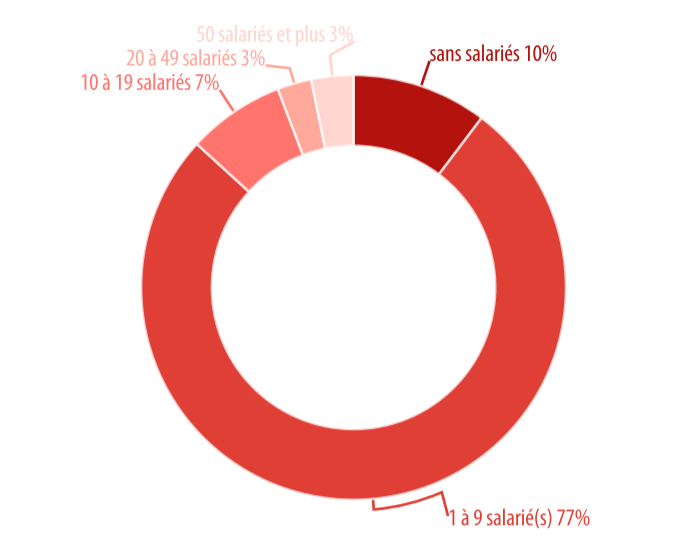
## ÉCONOMIE



### Quel est le secteur d'activité dominant ?



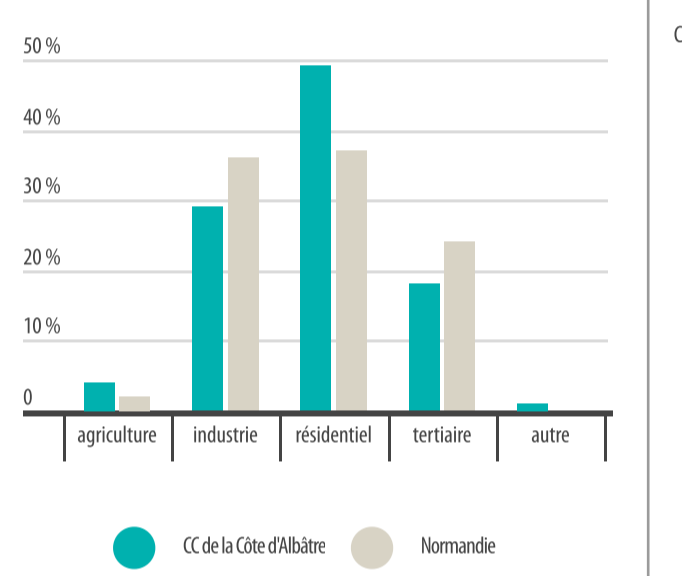
### Quelle est la taille des établissements ?



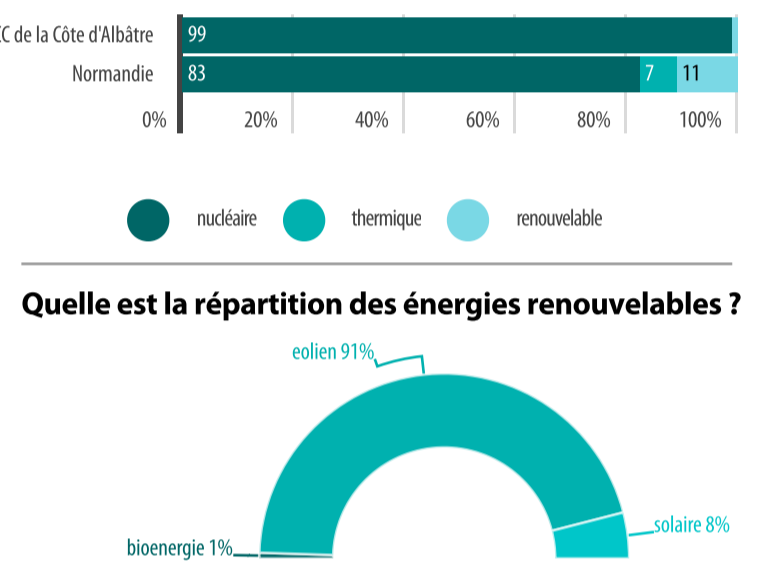
## ÉNERGIES ÉLECTRIQUES



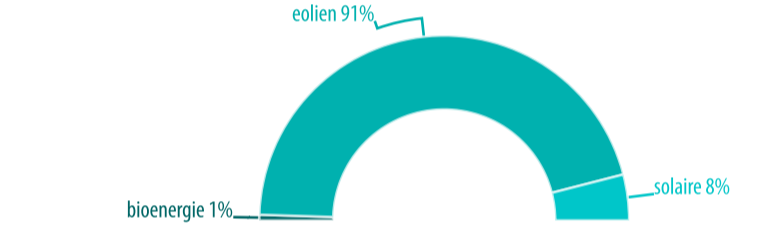
### Quels secteurs d'activité consomment le plus d'énergie ?




### Quel est le principal mode de production d'électricité ?



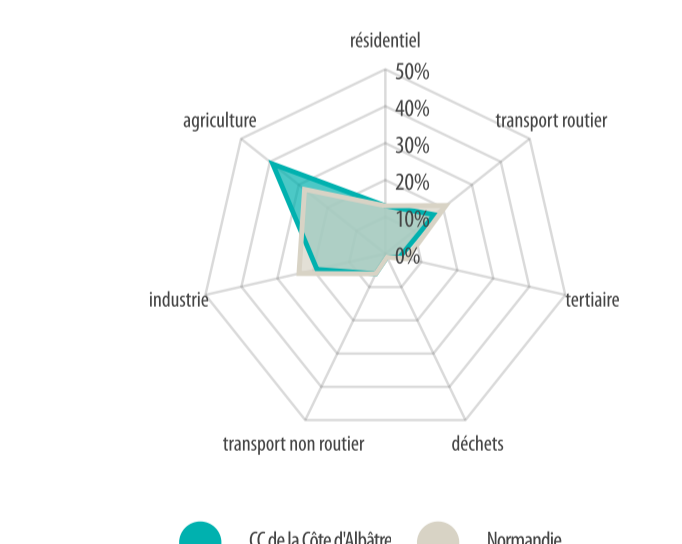
### Quelle est la répartition des énergies renouvelables ?



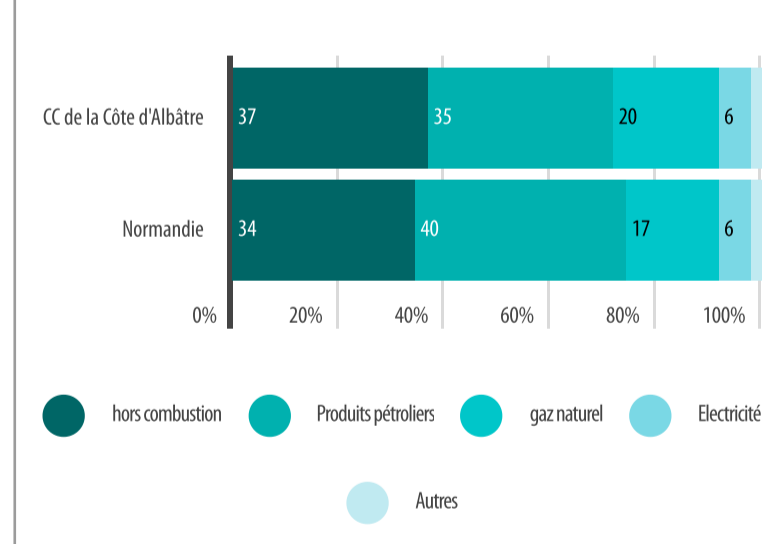
## ÉMISSIONS DE GAZ À EFFET DE SERRE



### Quels secteurs d'activité émettent le plus de GES ?



### Quels sont les combustibles responsables des GES ?



## SOURCES ET MÉTHODOLOGIE

**Territoire**  
Sources : Corine Land Cover 2018 - Insee, RP 2019

**Agriculture**  
Source : Recensement général agricole, 2020  
Définition : **Taille des exploitations** : La production brute standard (PBS), par un jeu de coefficients attribués aux cultures et aux cheptels, donne une valeur au potentiel de production des exploitations. Elle permet de classer les exploitations en différentes tailles économiques : « petite » (moins de 25 000 € de PBS), « moyenne » (entre 25 000 et 100 000 €), « grande » (plus de 100 000 €) voire « très grande » (plus de 250 000 €).

**Migrations résidentielles**  
Source : Insee, RP 2019, exploitation complémentaire  
Note : Les départs à l'étranger n'étant pas recensés, les arrivées en provenance de l'étranger ne sont pas prises en compte.

**Mobilités professionnelles**  
Source : Insee, RP 2019, exploitation complémentaire

**Profil des actifs résidents**  
Source : Insee, RP 2008-2019  
Note : Le taux de chômage au sens du recensement de la population est la proportion du nombre de chômeurs au sens du recensement dans la population active.

**Économie**  
Sources : Insee, RP2008 et RP2018 - Insee, Sirene  
Définitions : **Établissement** : unité de production (géographiquement individualisée, mais juridiquement dépendante de l'unité légale. L'établissement produit des biens ou des services : ce peut être une usine, une boulangerie, un magasin de vêtements... pour comparer les niveaux de vie de ménages de taille ou de composition différente, on divise le revenu par le nombre d'unités de consommation (UC) du ménage (1 UC pour le premier adulte du ménage, 0,5 UC pour les autres personnes de 14 ans ou plus et 0,3 UC pour les enfants de moins de 14 ans).

**Marché de l'immobilier**  
Source : DV3E, Cerema 2021

**Énergie**  
Source : Odre (Open-Data Réseau Énergie)

**Capacité d'accueil en hébergement collectif touristique**  
Source : Insee RP 2019  
Note : Le nombre de lits touristiques est calculé selon la métrologie proposée par l'Insee (une chambre d'hôtel équivaut à 2 lits, un emplacement de camping à 3 lits) et additionné aux autres lits recensés pour les autres hébergements.

**Tourisme**  
Sources : Insee 2022 - Acoss Urssaf 2020  
Définitions : **Capacité d'accueil en hébergement collectif touristique** : le nombre de lits touristiques est calculé selon la métrologie proposée par l'Insee (une chambre d'hôtel équivaut à 2 lits, un emplacement de camping à 3 lits) et additionné aux autres lits recensés pour les autres hébergements.

**Emploi en lien avec le tourisme** : emplois comptabilisés dans les établissements privés et répétés selon leur degré de lien avec le secteur du tourisme. Les activités sont considérées comme :  
- 100 % touristiques : soit les hébergements touristiques, soit les commerces destinés à la population locale dont bénéficient les touristes de passage.  
- renforcées par le tourisme comme les services et commerces destinés à la population locale dont bénéficient les touristes de passage.

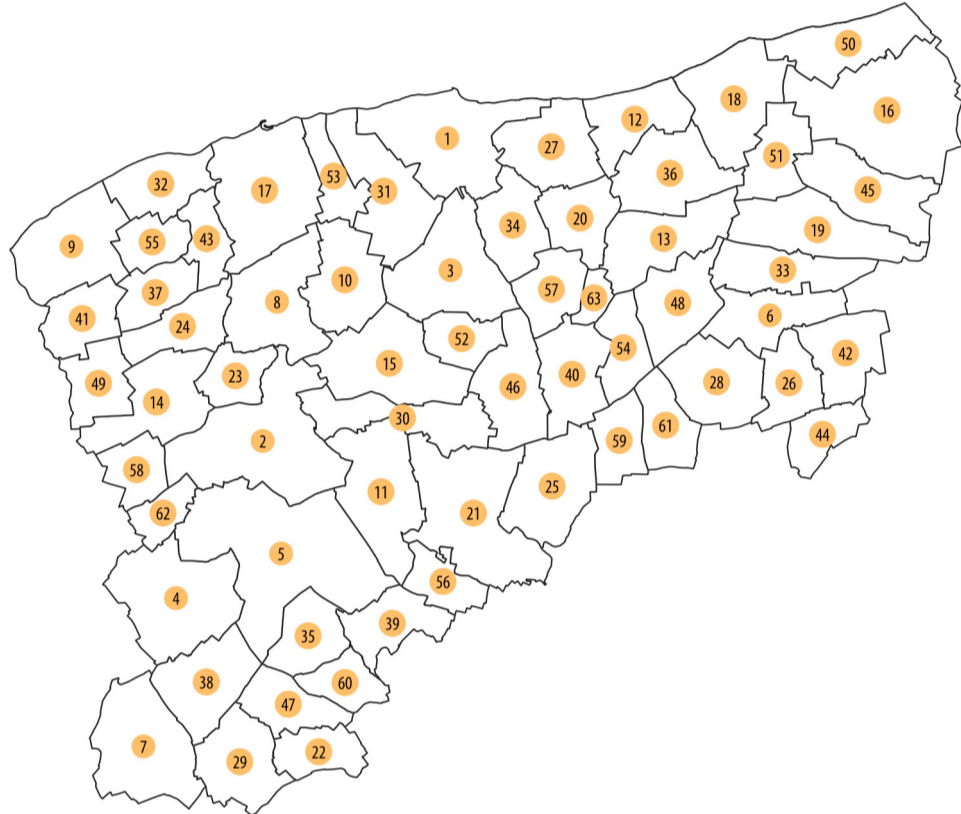


# COMMUNAUTÉ DE COMMUNES DE LA CÔTE D'ALBÂTRE



# 2022

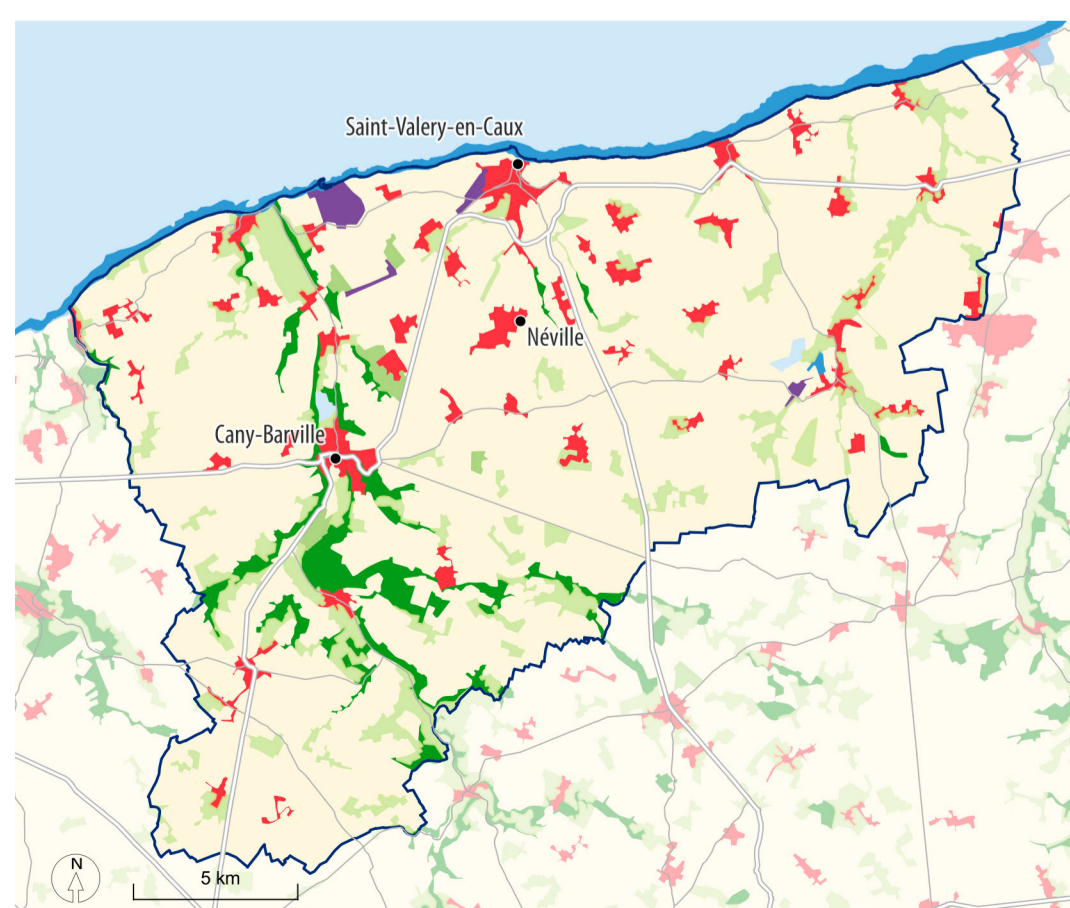
## COMMUNES



|    |                             |            |    |                             |          |
|----|-----------------------------|------------|----|-----------------------------|----------|
| 1  | Saint-Valéry-en-Caux        | 3 928 hab. | 33 | Saint-Pierre-le-Viger       | 265 hab. |
| 2  | Cany-Barville               | 3 046 hab. | 34 | Calleville                  | 262 hab. |
| 3  | Néville                     | 1 329 hab. | 35 | Le Hanouard                 | 257 hab. |
| 4  | Ourville-en-Caux            | 1 130 hab. | 36 | Blosseville                 | 252 hab. |
| 5  | Grainville-la-Teinturière   | 1 077 hab. | 37 | Butoz-Vieville              | 242 hab. |
| 6  | Fontaine-le-Dun             | 899 hab.   | 38 | Beuzeville-la-Guéfard       | 228 hab. |
| 7  | Normanville                 | 659 hab.   | 39 | Oherville                   | 227 hab. |
| 8  | Vittefeux                   | 653 hab.   | 40 | Sainte-Colombe              | 222 hab. |
| 9  | Saint-Martin-aux-Bureaux    | 651 hab.   | 41 | Vinnemerville               | 222 hab. |
| 10 | Saint-Riquier-ès-Plains     | 604 hab.   | 42 | Crasville-la-Rocquefort     | 208 hab. |
| 11 | Bosville                    | 585 hab.   | 43 | Malleville-les-Grès         | 204 hab. |
| 12 | Veules-les-Roses            | 550 hab.   | 44 | Brametot                    | 199 hab. |
| 13 | Angiens                     | 512 hab.   | 45 | Saint-Pierre-le-Vieux       | 195 hab. |
| 14 | Ouainville                  | 507 hab.   | 46 | Drosay                      | 194 hab. |
| 15 | Ocqueville                  | 451 hab.   | 47 | Cleuville                   | 190 hab. |
| 16 | Le Bourg-Dun                | 431 hab.   | 48 | Houdetot                    | 187 hab. |
| 17 | Pakuel                      | 407 hab.   | 49 | Cricquetot-le-Mauconduit    | 177 hab. |
| 18 | Sotteville-sur-Mer          | 397 hab.   | 50 | Saint-Aubin-sur-Mer         | 165 hab. |
| 19 | La Gaillarde                | 384 hab.   | 51 | La Chapelle-sur-Dun         | 158 hab. |
| 20 | Gueutteville-les-Grès       | 377 hab.   | 52 | Crasville-la-Mallet         | 153 hab. |
| 21 | Saint-Mast-Dieppedalle      | 372 hab.   | 53 | Saint-Sylvain               | 153 hab. |
| 22 | Ancourteville-sur-Héricourt | 344 hab.   | 54 | Ermenouville                | 139 hab. |
| 23 | Clasville                   | 343 hab.   | 55 | Auberville-la-Manuel        | 138 hab. |
| 24 | Canouville                  | 342 hab.   | 56 | Vieauville-les-Queilles     | 133 hab. |
| 25 | Hautot-Fauvray              | 316 hab.   | 57 | Pierre-Sève                 | 128 hab. |
| 26 | Autigny                     | 308 hab.   | 58 | Bertreville                 | 122 hab. |
| 27 | Manneville-ès-Plains        | 304 hab.   | 59 | Anglesqueville-la-Bras-Long | 121 hab. |
| 28 | Bouville                    | 300 hab.   | 60 | Sommeville                  | 111 hab. |
| 29 | Thicouville                 | 293 hab.   | 61 | Héberville                  | 107 hab. |
| 30 | Sasseville                  | 281 hab.   | 62 | Bertheauville               | 99 hab.  |
| 31 | Ingouville                  | 274 hab.   | 63 | Le Mesnil-Durdent           | 17 hab.  |
| 32 | Veulettes-sur-Mer           | 271 hab.   |    |                             |          |



## OCCUPATION DU SOL



**Occupation du sol**

- Zones urbanisées
- Zones industrielles/commerciales
- Espaces verts artificialisés
- Territoires agricoles
- Prairie
- Forêts/milieux à végétation arbustive et/ou herbacée
- Zones humides
- Surfaces en eau

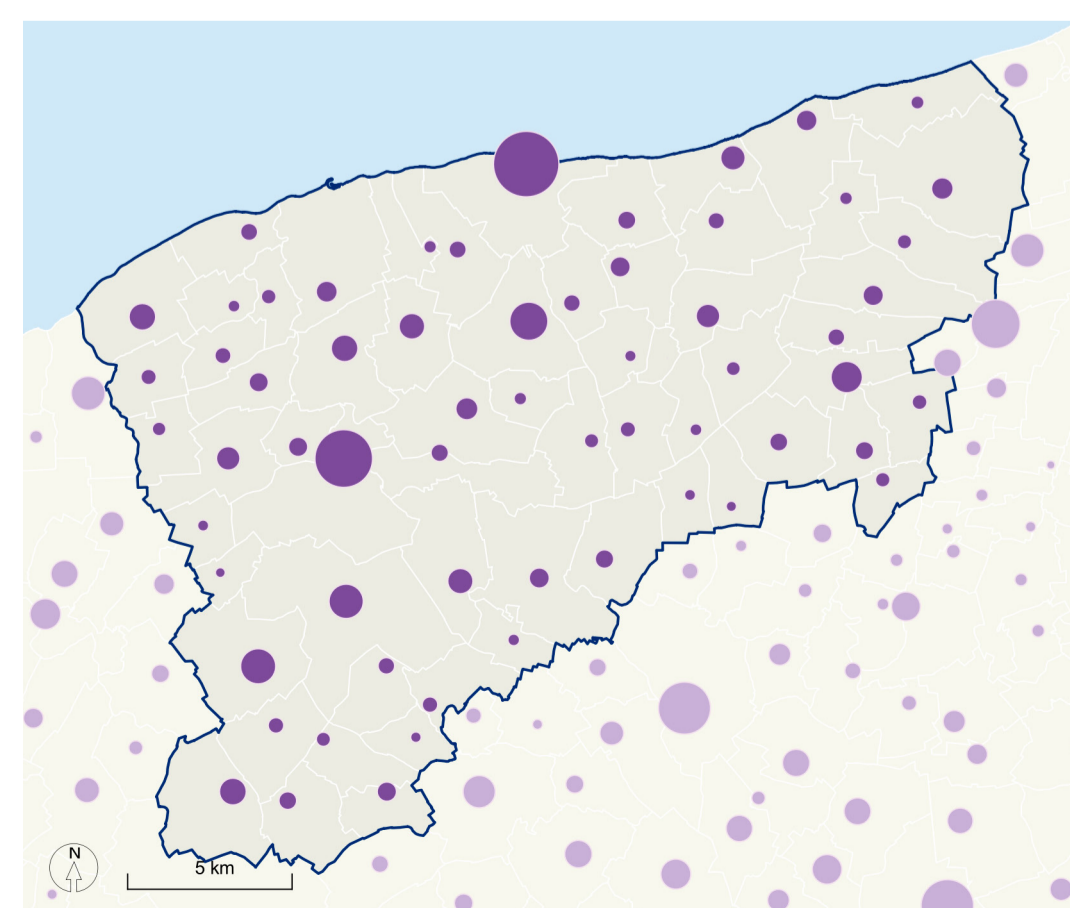
**Réseau routier**

- Type autoroutier
- Liaison principale
- Liaison régionale
- Voies ferrées

\* Sont représentés les trois communes de plus grande taille

aurh Sources : Corine Land Cover 2018  
IGN - ROUTE 500 - 2019

## POPULATION



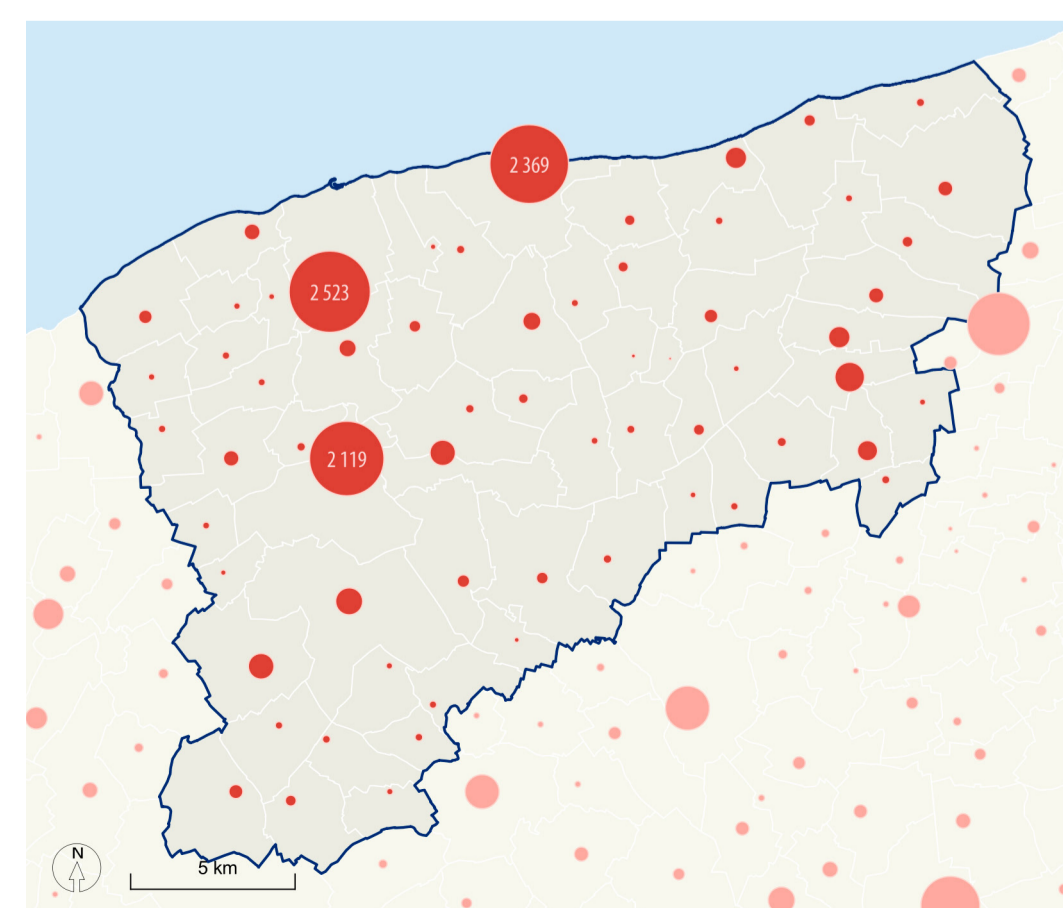
**Population communale**

- 4 000
- 1 000
- 100

Effectif indiqué pour les communes de plus de 4 000 habitants

aurh Source : Insee - RP 2019

## EMPLOI



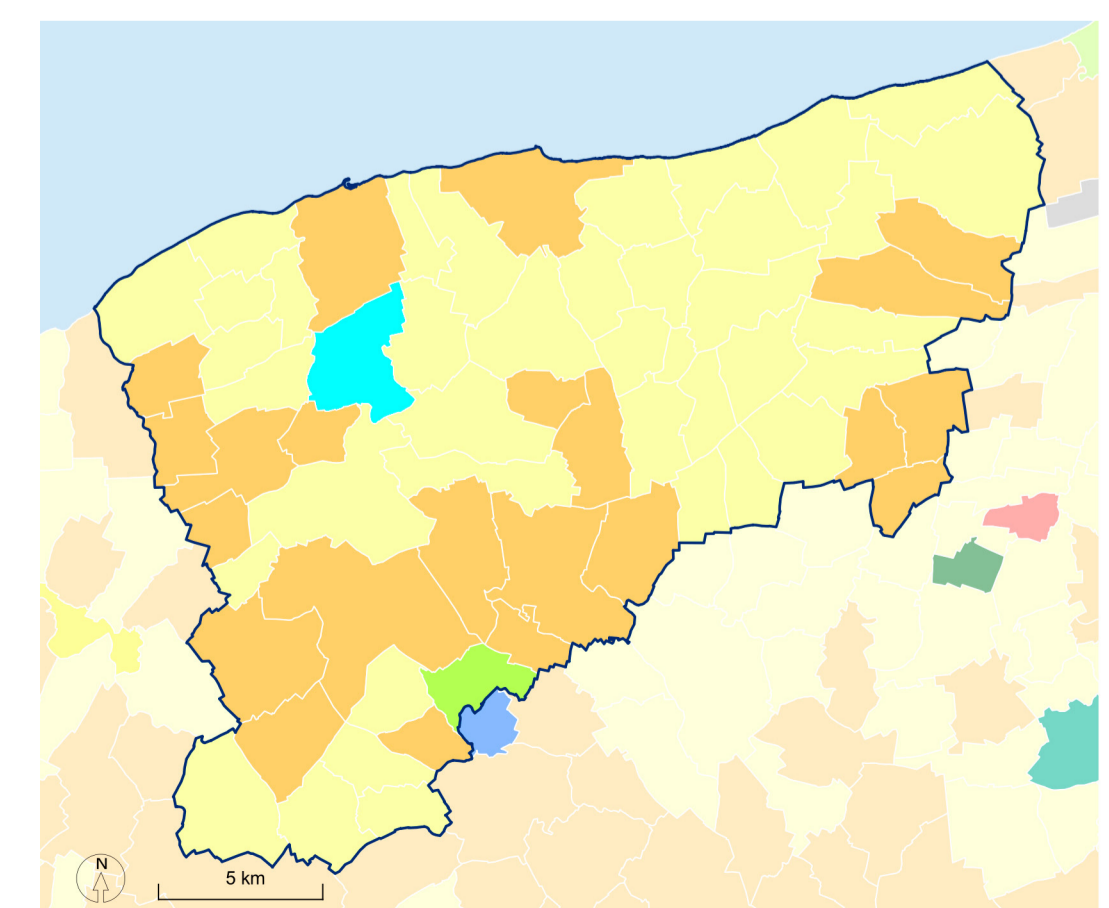
**Nombre d'emplois par commune**

- 2 000
- 1 000
- 100

Effectif indiqué pour les communes de plus de 2 000 emplois

aurh Source : Insee - RP 2019

## AGRICULTURE



**Orientations technico-économiques (OTEX\*) par commune**

- Bovins lait
- Bovins mixtes
- Ovins ou caprins
- Volailles
- Céréales et/ou oléoprotéagineux
- Autres grandes cultures
- Légumes ou champignons
- Fleurs et/ou horticulture diverse
- Polyculture et/ou polyélevage
- Pas de siège d'exploitation

\* classement établi à partir des coefficients de production brute standard (PBS)  
aurh Source : Agreste - Recensement agricole 2020