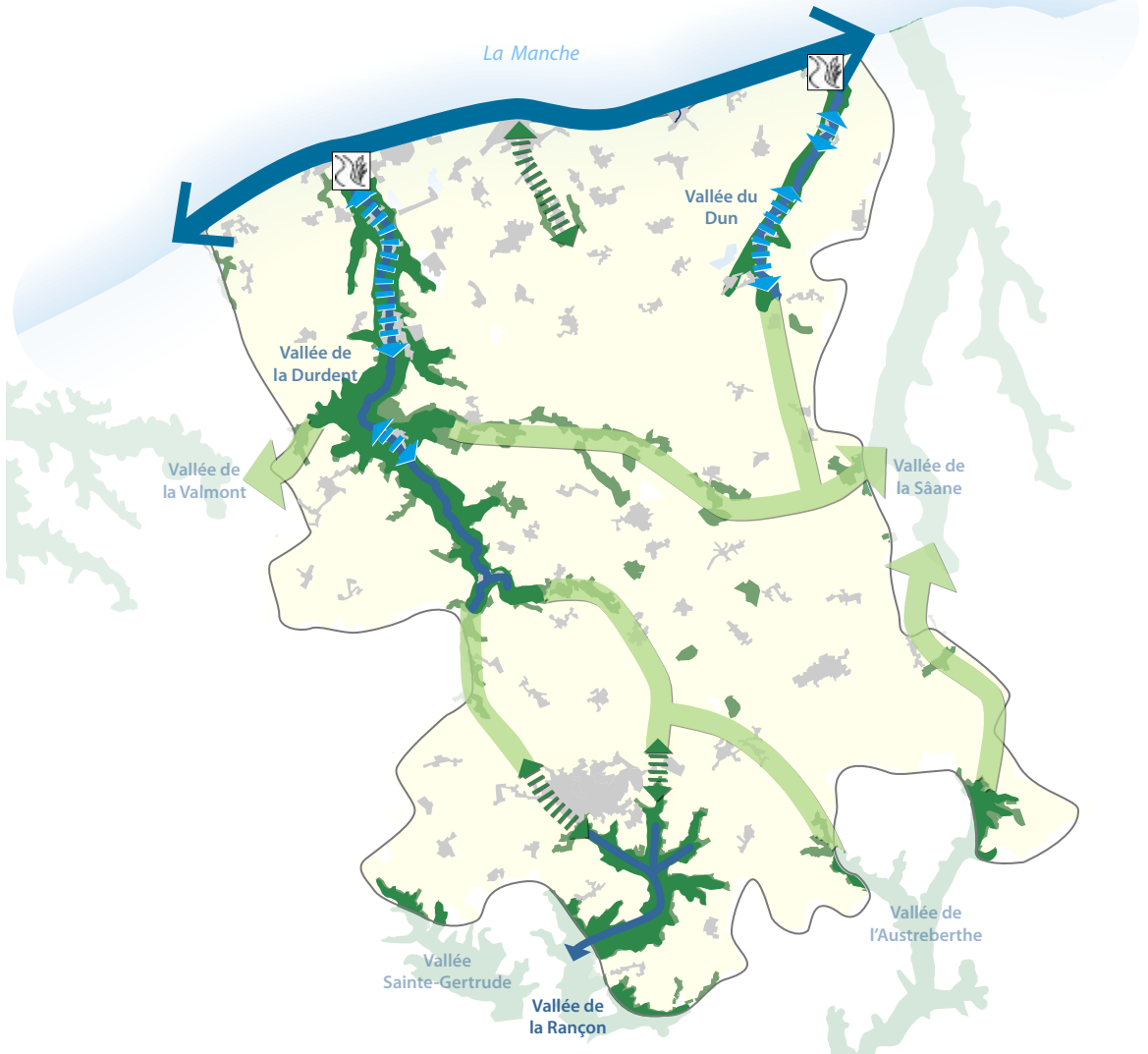




Renforcer les continuités écologiques pour préserver la biodiversité




Révision du SCoT Plateau de Caux Maritime







Préserver les spécificités du littoral entre falaises de craie, vallonnes et estuaires

-  Protéger la biodiversité et assurer la connexion des milieux caractéristiques du littoral cauchois
-  Restaurer les estuaires et leurs fonctionnalités

Protéger et renforcer les écosystèmes des vallées

-  Préserver les corridors écologiques de la trame bleue en donnant une lisibilité à l'eau
-  Préserver et restaurer les réservoirs et corridors de la trame bleue (cours d'eau, zones humides)
-  Préserver et restaurer les réservoirs et corridors de la trame verte

Valoriser les atouts du plateau agricole et renforcer ses fonctions environnementales

-  Assurer des corridors écologiques fonctionnels au niveau des principaux secteurs urbains
-  Corridor écologique prioritaire à renforcer
-  Espace boisé à protéger
-  Préserver et développer le patrimoine naturel (haies, mares, prairies, bosquets)